

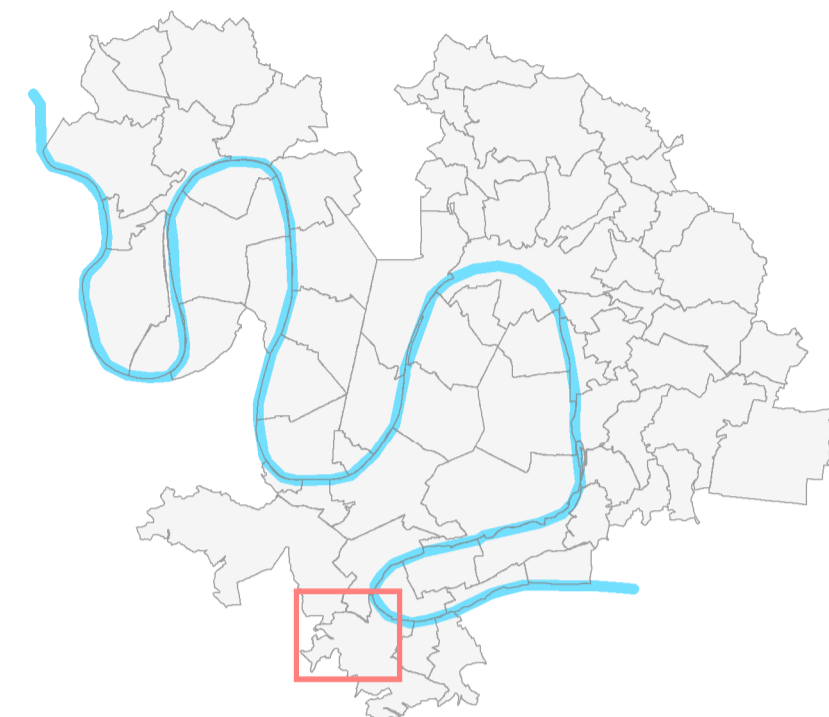


# PLAN LOCAL D'URBANISME Métropole Rouen Normandie


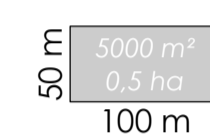
## 4.2 - Règlement graphique 4.2.2 - Planche 2 : Plan de la morphologie urbaine

Approuvé le 13 février 2020  
Modifié le 12 février 2024

Plan n° 69



Echelle : 1 / 5 000



### IMPLANTATION DES CONSTRUCTIONS

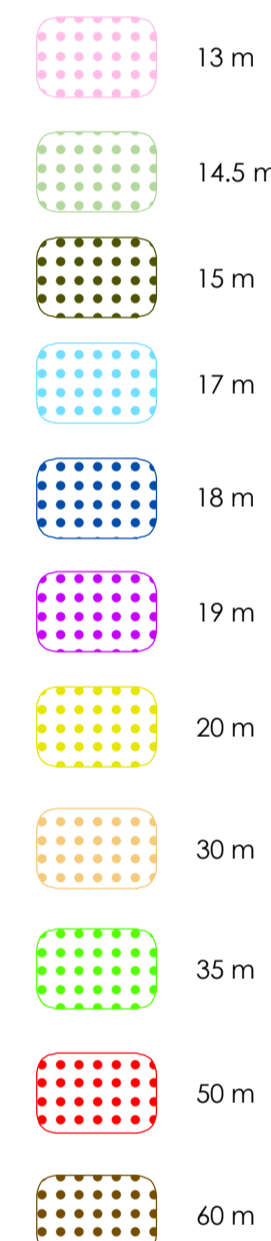
Cf. Annexe règlement graphique 4.2.4.8

••••• Ligne de recul minimal d'implantation

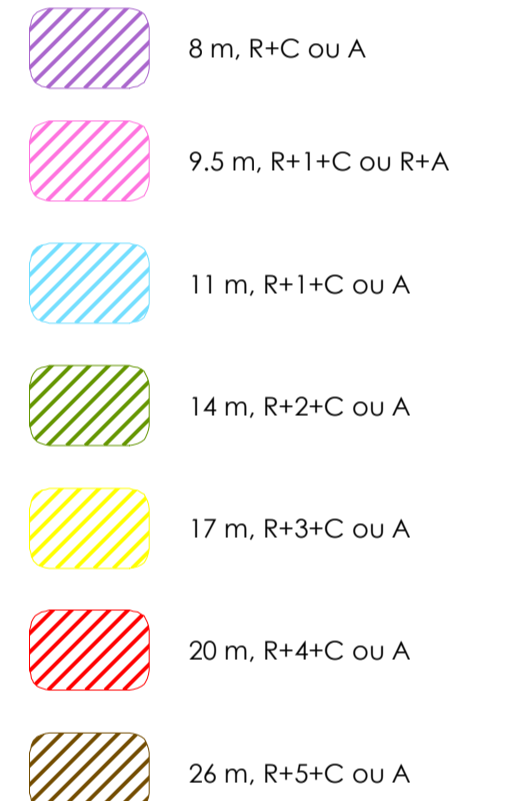
••••• Ligne d'implantation

### HAUTEUR

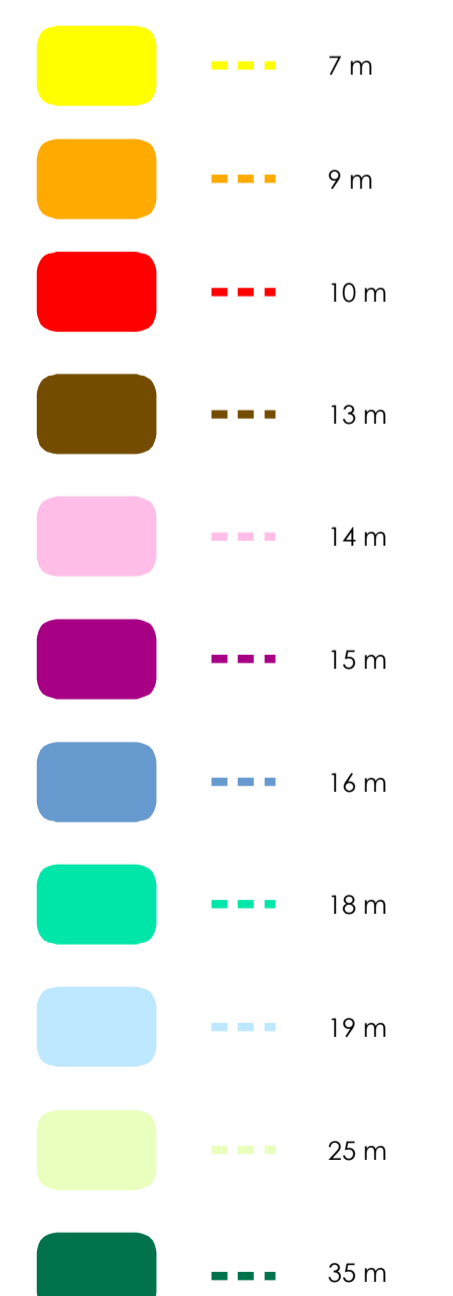
#### Hauteur maximale :



#### Hauteur maximale et nombre de niveau :



#### Hauteur à l'égout ou à l'acrotère :



#### Hauteur minimale et maximale à l'égout ou à l'acrotère :



#### Hauteur au bâti environnant :

