

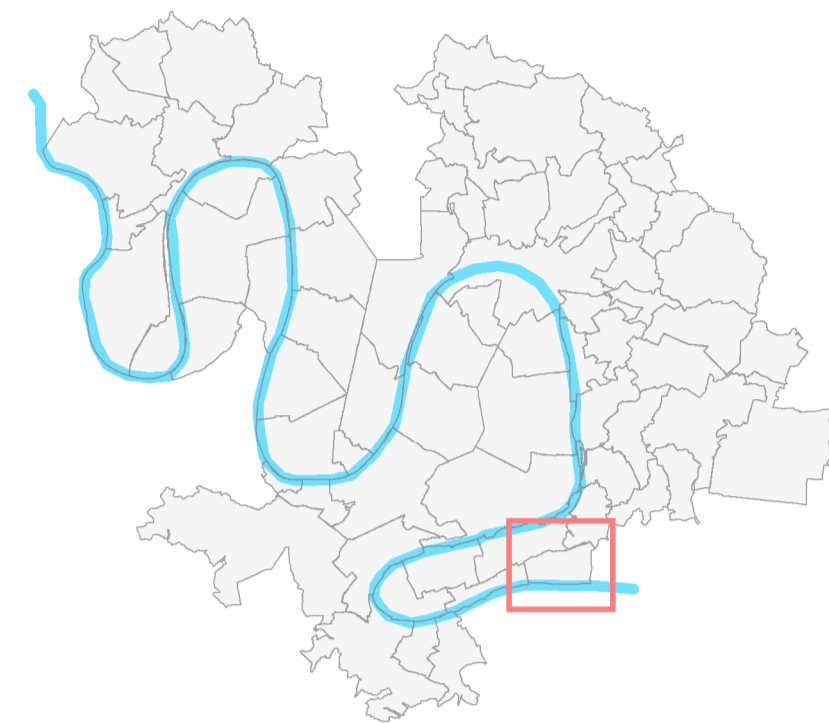


**PLAN LOCAL D'URBANISME**  
**Métropole Rouen Normandie**

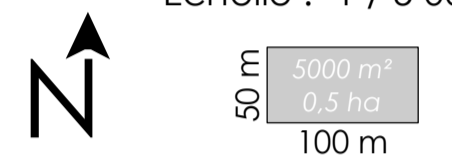
**4.2 - Règlement graphique**  
**4.2.2 - Planche 2 : Plan de la morphologie urbaine**

Approuvé le 13 février 2020  
Modifié le 12 février 2024

Plan n° 63



Echelle : 1 / 5 000



**IMPLANTATION DES CONSTRUCTIONS**


Cf. Annexe règlement graphique 4.2.4.8

••••• Ligne de recul minimal d'implantation

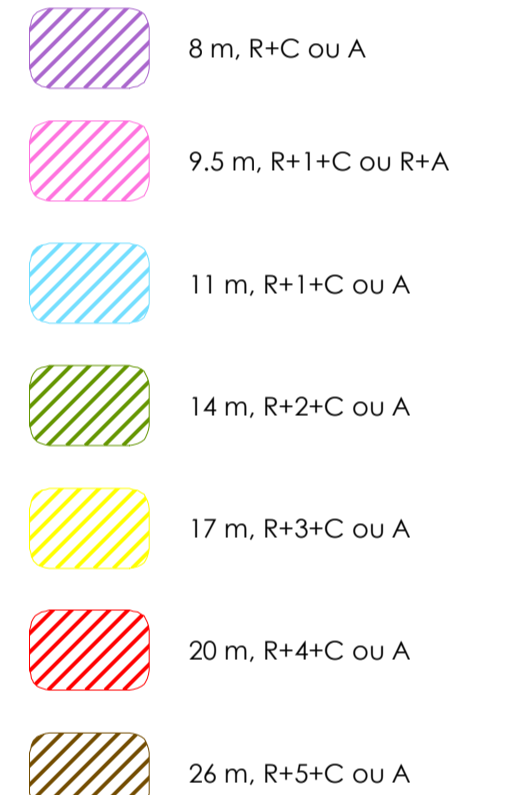
••••• Ligne d'implantation

**HAUTEUR**


Hauteur maximale :



Hauteur maximale et nombre de niveau :



Hauteur à l'égout ou à l'acrotère :



Hauteur minimale et maximale à l'égout ou à l'acrotère :



Hauteur au bâti environnant :

