

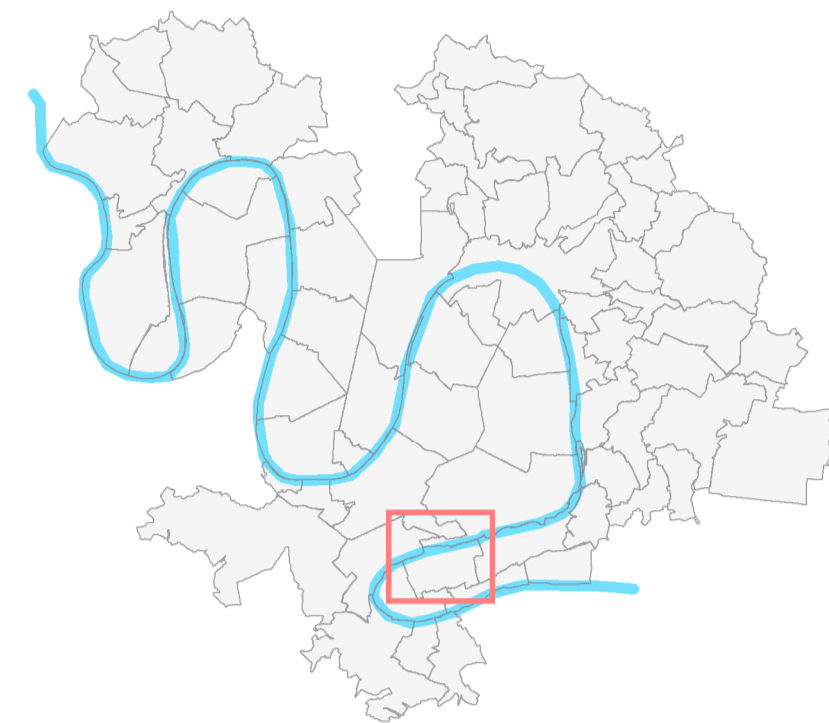


**PLAN LOCAL D'URBANISME**  
Métropole Rouen Normandie


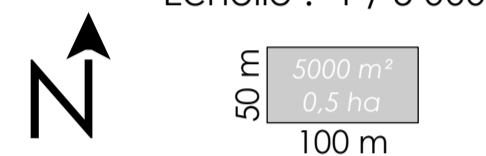
**4.2 - Règlement graphique**  
**4.2.1 - Planche 1 : Plan de zonage**

Approuvé le 13 février 2020  
Modifié le 12 février 2024

Plan n° 64



Echelle : 1 / 5 000



- Limite de zone
- INTENTION DE PROJET**
- Périmètre et référence de secteur d'orientation d'aménagement et de programmation (OAP)
- Périmètre de OAP de secteur d'aménagement
- Emplacement réservé  
Cf. Annexe règlement graphique 4.2.4.1
- Périmètre en attente de projet
- Principe de façon viarie
- LINEAIRE COMMERCIAL**
- Linéaire commercial
- CHANGEMENT DE DESTINATION DES BÂTIMENTS AGRICOLES**
- Bâtiment agricole
- COMPOSANTES DE LA TRAME VERTE ET BLEUE**
- Mère
- Arbre remarquable
- Alignement d'arbres
- Hole
- Espace Boisé Classé (EBC)
- Jardin familial et partagé
- Parc/coeur d'îlot/courtoie verte
- Espace paysager
- Verger
- Corridor écologique à restaurer
- Secteur de biotope
- Cours d'eau
- PATRIMOINE BÂTI**
- Cf. Annexes règlement graphique 4.2.4.3 et règlement écrit 4.1.2.1
- Élément bâti :**
- Éléments bâtis / protection moyenne
- Éléments bâtis / protection forte
- Éléments bâtis avec fiche prescriptive
- Mur :**
- Mur
- Mur avec fiche prescriptive
- Ensemble bâti homogène :**
- Ensemble bâti homogène
- Ensemble bâti homogène avec fiche prescriptive
- Cimetière
- Limite communale
- Parcelle cadastrale
- Empreinte bâtie

